

# MATERIAL TÉCNICO- -PEDAGÓGICO

## ATLAS GEOGRÁFICO INTERATIVO BILÍNGUE





*Bilingual interactive geographic atlas*

INES

ESPAÇO

Jul-Dez/10

117



O Instituto Nacional de Educação de Surdos (INES), numa iniciativa de desenvolvimento e difusão de material, pensando na pessoa surda em seu processo de inclusão educacional e social, lança o Atlas Geográfico Interativo Bilíngue, LIBRAS/ Português, idealizado pela professora Jurema Santos, com assessoria da professora Ana Tinoco e dos profissionais surdos Valdo Nóbrega, Roberta Gomes e Marcus Vinícius.

O Atlas Geográfico Interativo Bilíngue está dividido em seções, abordando três tópicos:

- A formação do universo;
- A formação dos continentes;
- O Planisfério/Mapas

A navegação é bem simples, possibilitando um aprendizado rápido e atrativo.

O Atlas dispõe de um abrangente glossário sobre os termos e expressões

utilizados, e talvez o mais interessante neste material seja a possibilidade de o aluno poder copiar mapas, bandeiras, fotos e até textos, bastando clicar no ícone de impressora na barra de navegação.

Com uma tiragem inicial de 5.000 exemplares, a obra vem sendo distribuída nos eventos institucionais do INES (fóruns, seminários, congresso), bem como nas instituições espalhadas pelo Brasil.